

# Carte de distribution spatiale du pH eau dans la Région Centrale

0°30'0"E 1°0'0"E 1°30'0"E

## pH eau

0 - 20 cm

Acide (<5,5)

Peu acide (5,5 - 6,5)

Neutre (6,5 - 7,5)

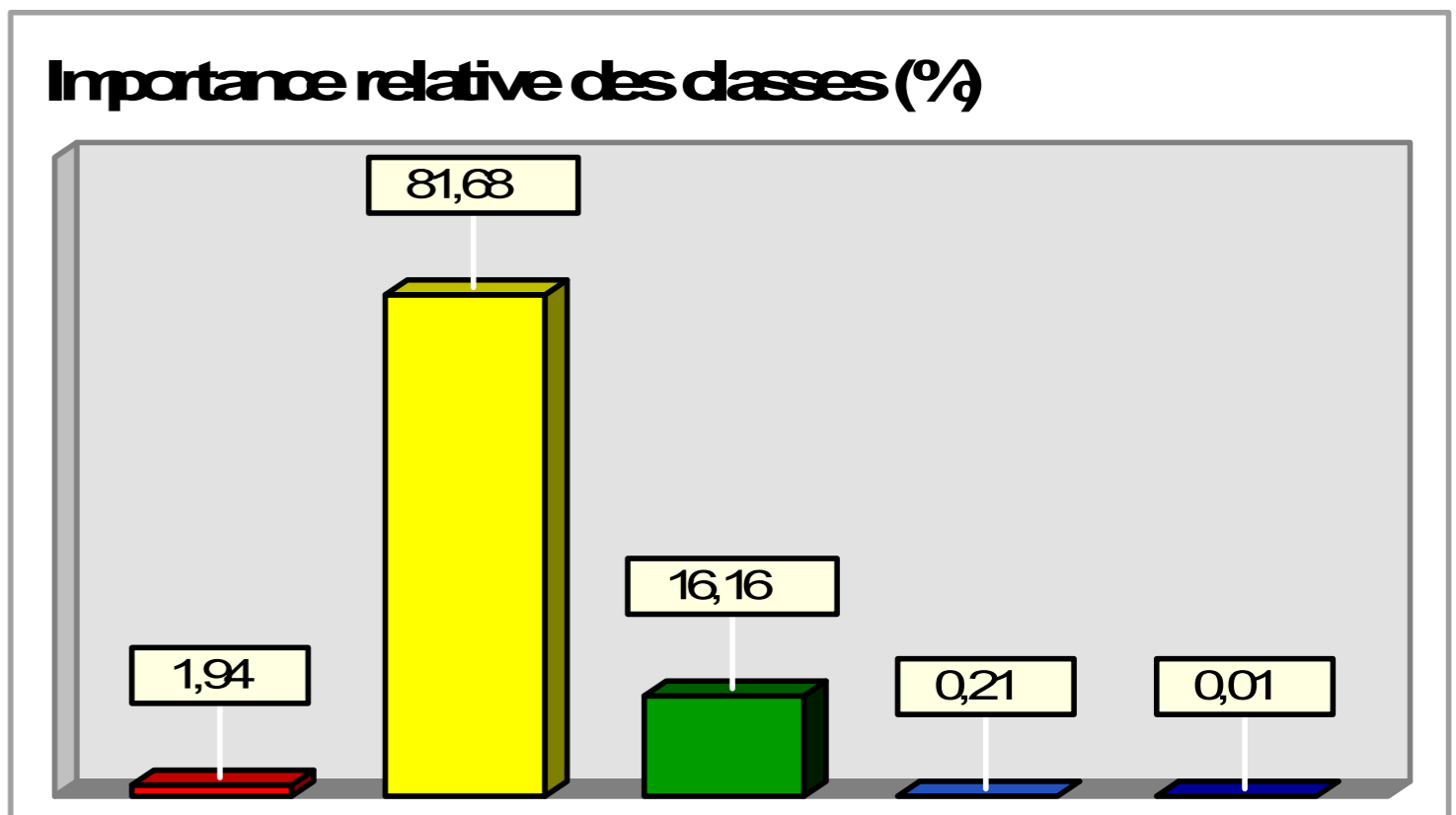
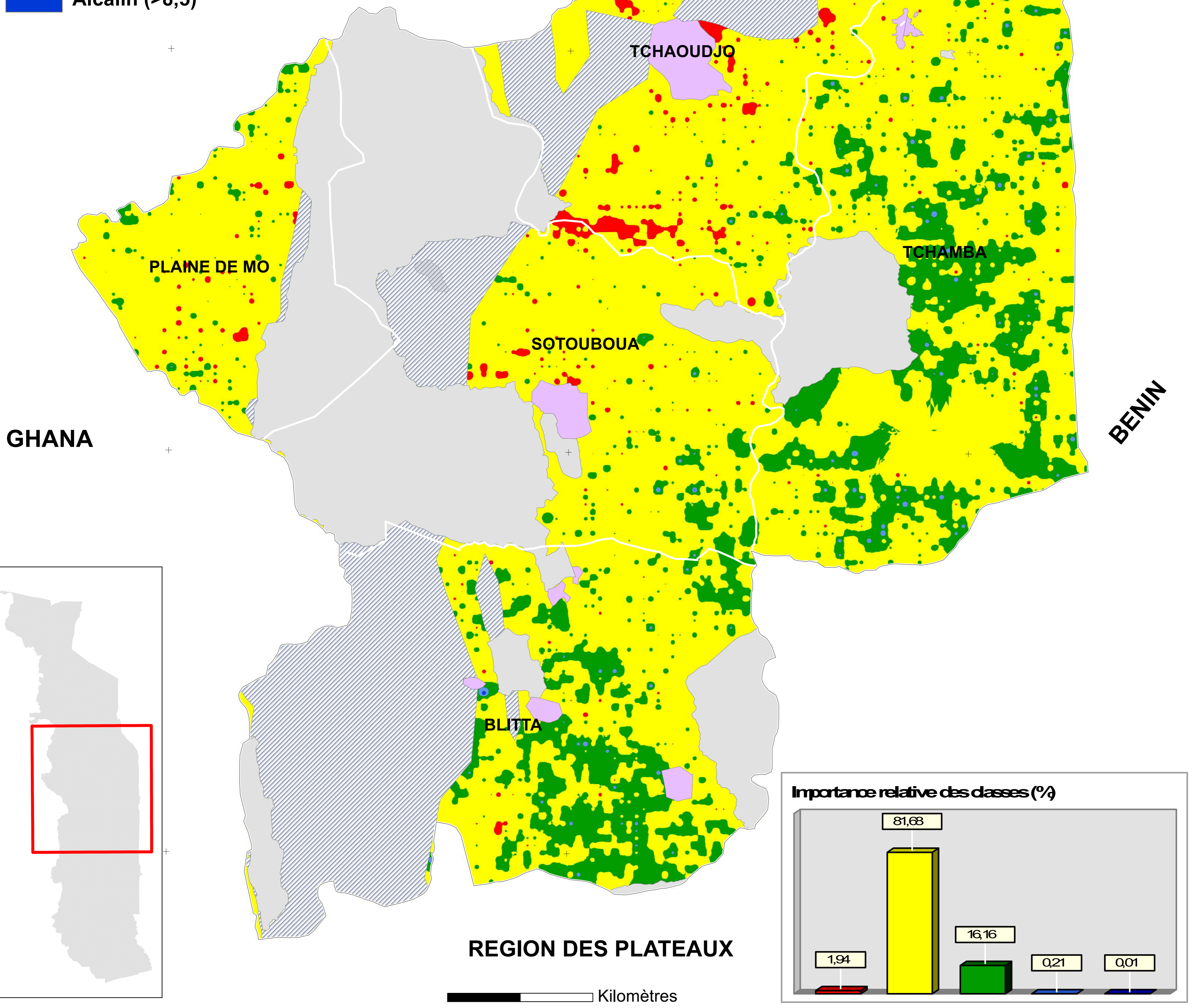

Peu alcalin (7,5 - 8,5)

Alcalin (>8,5)

Agglomérations

Aires protégées

Zone montagneuse



0 5 10 20 Kilomètres

0°30'0"E 1°0'0"E 1°30'0"E



REPUBLIQUE TOGOLAISE  
MINISTRE DE L'AGRICULTURE  
DE LA PRODUCTION ANIMALE ET HALIEUTIQUE

## Projet de la cartographie de la fertilité des sols agricoles du Togo



INSTITUT TOGOLAIS DE RECHERCHE AGRONOMIQUE  
BP 787 TORO TOGO Tel: (228) 226-21-48 Fax: (228) 226-21-58  
Email: itra@scg.tg